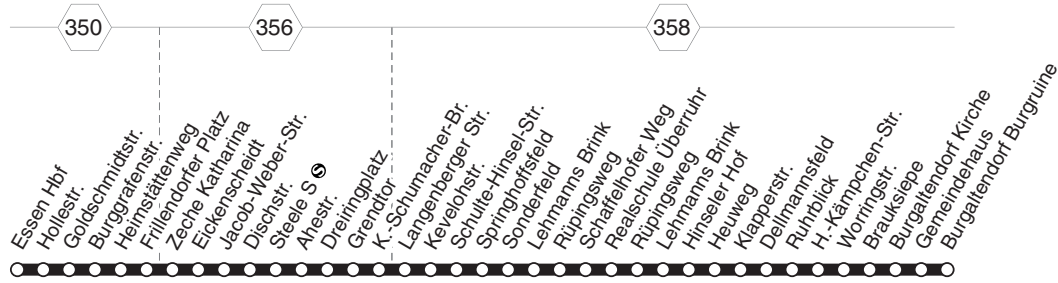


BUS

NE4



NE4

RUHR
BAHN

Essen Hbf - Frillendorf - Steele -
Überruhr - Burgaltendorf

NE4

BUS


**NE4**

mo-fr

samstags

sonn- und feiertags



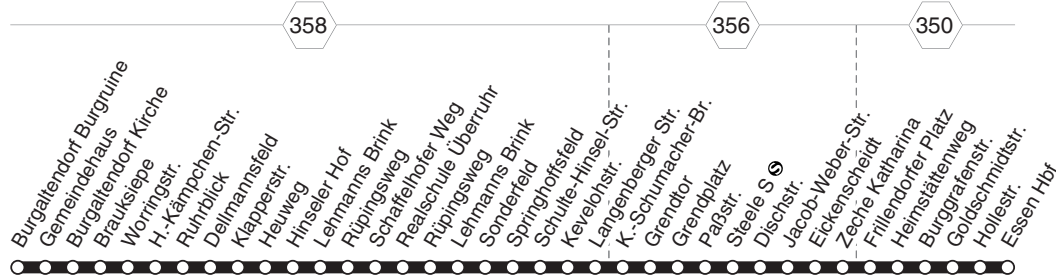
Haltestellen		Abfahrtszeiten																	
Essen Hbf (Bstg 3)	ab	0.00	0.30	1.30	23.30	0.00	0.30	4.30	5.30	6.00	6.30	23.30	0.00	0.30	6.30	7.30	23.30		
Hollestr. (Bstg 4)		02	32	32	32	02	32	32	32	02	32	32	02	32	32	32	32		
Goldschmidstr. (Bstg 2)		03	33	33	33	03	33	33	33	03	33	33	03	33	33	33	33		
Burggrafenstr. (Bstg 1)		05	35	35	35	05	35	35	35	05	35	35	05	35	35	35	35		
Heimstättenweg (Bstg 1)		06	36	36	36	06	36	36	36	06	36	36	06	36	36	36	36		
Frillendorfer Platz (Bstg 3)		07	37	37	37	07	37	37	37	07	37	37	07	37	37	37	37		
Zeche Katharina (Bstg 1)		08	38	38	38	08	38	38	38	08	38	38	08	38	38	38	38		
Eickenscheidt (Bstg 1)		09	39	39	39	09	39	39	39	09	39	39	09	39	39	39	39		
Jacob-Weber-Str. (Bstg 1)		10	40	40	40	10	40	40	40	10	40	40	10	40	40	40	40		
Dischstr. (Bstg 1)		11	41	41	41	11	41	41	41	11	41	41	11	41	41	41	41		
Steele S  (Bstg 10)		13	43	43	43	13	43	43	43	13	43	43	13	43	43	43	43		
Ahestr. (Bstg 1)		15	45	45	45	15	45	45	45	15	45	45	15	45	45	45	45		
Dreiringplatz (Bstg 1)		16	46	46	46	16	46	46	46	16	46	46	16	46	46	46	46		
Grendtor (Bstg 1)		17	47	47	47	17	47	47	47	17	47	47	17	47	47	47	47		
K.-Schumacher-Br. (Bstg 1)		18	48	48	48	18	48	alle 60 Min.	48	48	18	48	48	18	48	alle 60 Min.	48	48	48
Langenberger Str. (Bstg 1)		19	49	49	49	19	49	60	49	49	19	49	49	19	49	60	49	49	49
Kevelohstr. (Bstg 1)		21	51	51	51	21	51	51	51	21	51	51	21	51	51	51	51	51	
Schulte-Hinsel-Str. (Bstg 1)		22	52	52	52	22	52	52	52	22	52	52	22	52	52	52	52	52	
Springhoffseld (Bstg 1)		23	53	53	53	23	53	53	53	23	53	53	23	53	53	53	53	53	
Lehmans Brink (Bstg 3)		26	56	56	56	26	56	56	56	26	56	56	26	56	56	56	56	56	
Rüpingsweg (Bstg 1)		27	57	57	57	27	57	57	57	27	57	57	27	57	57	57	57	57	
Schaffelhofer Weg (Bstg 1)		28	58	58	58	28	58	58	58	28	58	58	28	58	58	58	58	58	
Realschule Übrerruhr (Bstg 1)		29	59	59	59	29	59	59	59	29	59	59	29	59	59	59	59	59	
Rüpingsweg (Bstg 2)		31	1.01	2.01	0.01	31	1.01	5.01	6.01	31	7.01	0.01	31	1.01	7.01	8.01	0.01		
Lehmans Brink (Bstg 1)		32	02	02	02	32	02	02	02	32	02	02	32	02	02	02	02		
Hinseler Hof (Bstg 1)		33	03	03	03	33	03	03	03	33	03	03	33	03	03	03	03		
Klapperstr. (Bstg 1)		35	05	05	05	35	05	05	05	35	05	05	35	05	05	05	05		
Dellmannsfield (Bstg 1)		36	06	06	06	36	06	06	06	36	06	06	36	06	06	06	06		
H.-Kämpchen-Str. (Bstg 1)		39	09	09	09	39	09	09	09	39	09	09	39	09	09	09	09		
Brauksiepe (Bstg 1)		40	10	10	10	40	10	10	10	40	10	10	40	10	10	10	10		
Gemeindehaus (Bstg 1)		42	12	12	12	42	12	12	12	42	12	12	42	12	12	12	12		
Burgaltend. Burgr. (Bstg 2)	an	0.43	1.13	2.13	0.13	0.43	1.13	5.13	6.13	6.43	7.13	0.13	0.43	1.13	7.13	8.13	0.13		

(H) Gemeindehaus Anschluss an TaxiBus 4.1**NE4**RUHR
BAHNEssen Hbf - Frillendorf - Steele -
Übrerruhr - Burgaltendorf**NE4**

BUS

BUS

NE4



NE4

RUHR
BAHN

Burgaltendorf - Überruhr - Steele -
Frillendorf - Essen Hbf

NE4

BUS




mo-fr

samstags

sonn- und feiertags

Burgaltendorf - Übrerruhr - Steele -
Frillendorfer - Essen Hbf

Haltestellen		Abfahrtszeiten												
Burgaltend. Burgr. (Bstg 2)	ab	0.39	23.39	0.39	4.39	5.39	6.09	23.39	0.39	5.39	6.39	23.39		
Gemeindehaus (Bstg 2)		40	40	40	40	40	10	40	40	40	40	40		
Brauksiepe (Bstg 2)		41	41	41	41	41	11	41	41	41	41	41		
H.-Kämpchen-Str. (Bstg 2)		43	43	43	43	43	13	43	43	43	43	43		
Dellmannsfeld (Bstg 2)		45	45	45	45	45	15	45	45	45	45	45		
Klapperstr. (Bstg 2)		46	46	46	46	46	16	46	46	46	46	46		
Hinseler Hof (Bstg 2)		48	48	48	48	48	18	48	48	48	48	48		
Lehmanns Brink (Bstg 3)		49	49	49	49	49	19	49	49	49	49	49		
Rüpingsweg (Bstg 1)		50	50	50	50	50	20	50	50	50	50	50		
Schaffelhofer Weg (Bstg 1)		51	51	51	51	51	21	51	51	51	51	51		
Realschule Übrerruhr (Bstg 1)		52	52	52	52	52	22	52	52	52	52	52		
Rüpingsweg (Bstg 2)		54	54	54	54	54	24	54	54	54	54	54		
Lehmanns Brink (Bstg 4)		55	55	55	55	55	25	55	55	55	55	55		
Springhoffsfeld (Bstg 2)		57	57	57	57	57	27	57	57	57	57	57		
Schulte-Hinsel-Str. (Bstg 2)		59	59	59	alle	59	29	59	59	alle	59	59		
Kevelohstr. (Bstg 2)		1.00	0.00	1.00	60	5.00	6.00	30	0.00	1.00	60	6.00	7.00	0.00
Langenberger Str. (Bstg 2)		01	01	01	Min.	01	01	31	01	01	Min.	01	01	01
K.-Schumacher-Br. (Bstg 2)		02	02	02	02	02	02	32	02	02	02	02	02	02
Grendtor (Bstg 2)		03	03	03	03	03	03	33	03	03	03	03	03	03
Grendplatz (Bstg 1)		04	04	04	04	04	04	34	04	04	04	04	04	04
Paßstr. (Bstg 1)		05	05	05	05	05	05	35	05	05	05	05	05	05
Steele S  (Bstg 8)		07	07	07	07	07	07	37	07	07	07	07	07	07
Dischstr. (Bstg 2)		09	09	09	09	09	09	39	09	09	09	09	09	09
Jacob-Weber-Str. (Bstg 2)		09	09	09	09	09	09	39	09	09	09	09	09	09
Eickenscheidt (Bstg 2)		10	10	10	10	10	10	40	10	10	10	10	10	10
Zeche Katharina (Bstg 2)		12	12	12	12	12	12	42	12	12	12	12	12	12
Frillendorfer Platz (Bstg 4)		13	13	13	13	13	13	43	13	13	13	13	13	13
Heimstättenweg (Bstg 2)		14	14	14	14	14	14	44	14	14	14	14	14	14
Burggrafenstr. (Bstg 2)		16	16	16	16	16	16	46	16	16	16	16	16	16
Goldschmidtstr. (Bstg 1)		17	17	17	17	17	17	47	17	17	17	17	17	17
Hollestr. (Bstg 3)		19	19	19	19	19	19	49	19	19	19	19	19	19
Essen Hbf (Bstg 3)	an	1.22	0.22	1.22	5.22	6.22	6.52	0.22	1.22	6.22	7.22	0.22		

(H) Gemeindehaus Anschluss an TaxiBus 4.1